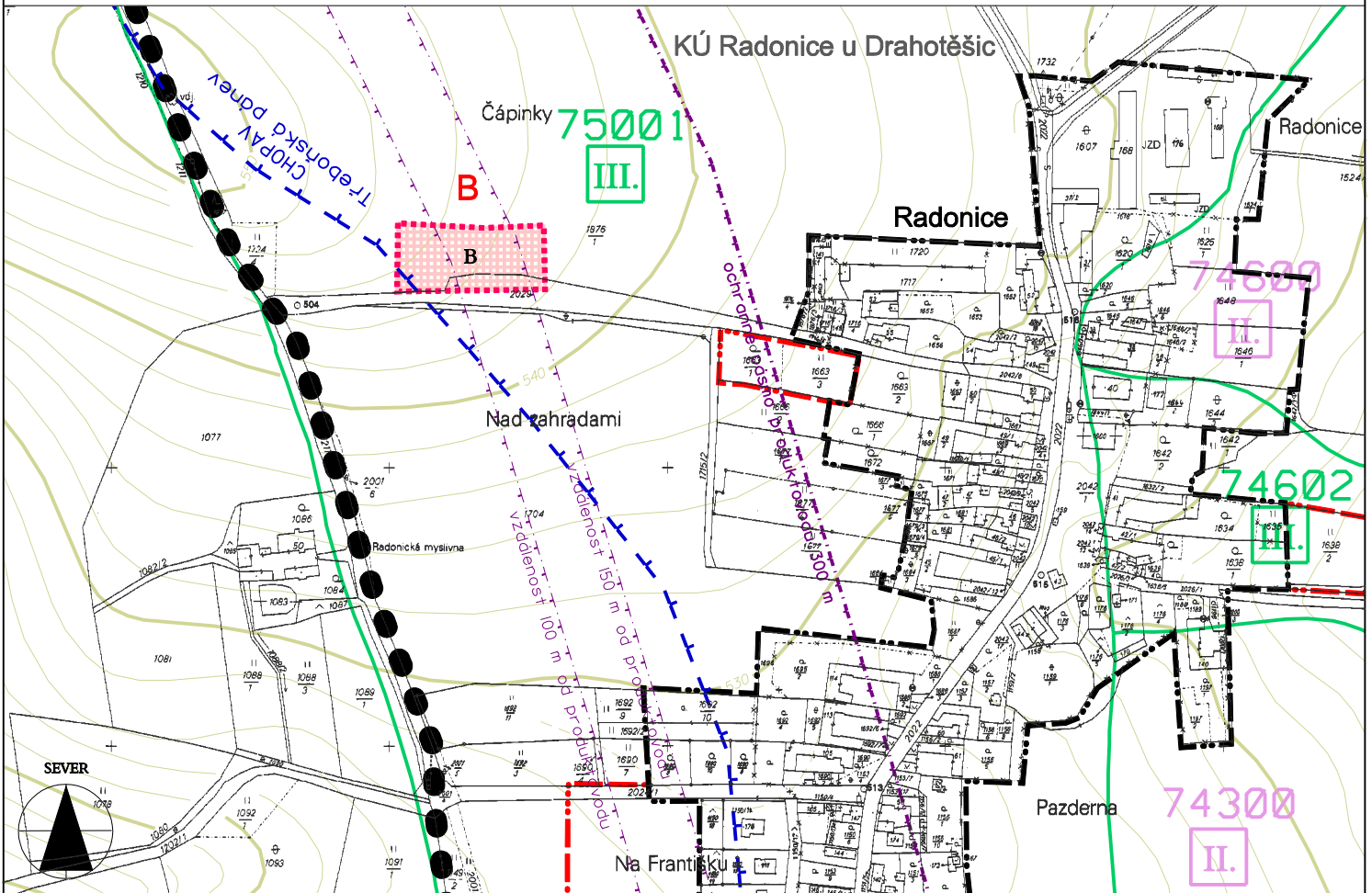











ZADÁNÍ ZMĚNA Č.3 ÚPO DOLNÍ BUKOVSKO VÝKRES LIMITŮ



HRANICE, ZNAČENÍ

-  hranice správního území obce Dolní Bukovsko
-  hranice zastavěného území (převzatá z územního plánu obce)
-  schválené hranice zastavitelných ploch (z územního plánu obce a změny č.1 ÚPO)
-  hranice území řešeného změnou č.3 ÚPO
-  území obytné - návrh
-  označení plochy změny č.3 ÚPO
-  hranice BPEJ

LIMITY VYUŽITÍ ÚZEMÍ

-  ochranné pásmo produktovodu (300 m)
-  CHOPAV Třeboňská pánev

B: PK: 1723 (orná půda, 4909 m²)
vlastník Jan Trs

urbanisticko
architektonická



Boleslavova 30, tel:387413480
370 06 ČESKÉ BUDĚJOVICE

VEDOUcí PROJEKTANT: ING.ARCH. Š. ŤUKALOVÁ		ZODPOVĚDNÝ PROJEKTANT: ING.ARCH. Š. ŤUKALOVÁ		KRESLIL: ING. J. HASALÍKOVÁ	
INVESTOR: MĚSTYS DOLNÍ BUKOVSKO			MÍSTO: RADONICE		
DATUM: II/2011	MĚRÍTKO: 1:5 000	STUPEŇ: ZADÁNÍ		PARÉ Č.	
AKCE: ZMĚNA Č. 3 ÚPO DOLNÍ BUKOVSKO					
OBSAH: VÝKRES LIMITŮ				VÝKRES Č.: 1B	